
















## Wykaz urządzeń

- ①  Huśtawka
- ②  Piramida sprawnościowa
- Z1  Zestaw OSA 1
- S  Stolik szachowy
- Ł  Ławka
- K  Kosz na śmieci
- R  Tablica informacyjna Programu OSA z regulaminem
- D  Zieleń projektowana
- P  Stojak rowerowy
- Granica opracowania
- Ogrodzenie wysokości 100 cm - dł. 26,84 m
- Ogrodzenie wysokości 160 cm - dł. 113,44 m
- Nawierzchnia bezpieczna piaskowa - powierzchnia 221,5 m<sup>2</sup>
- Urządzenia do ćwiczeń fitness:
- F1 
- F2 
- F3 
- F4 
- F5 
- F6 

**Za zgodność z oryginałem**  
mgr inż. arch. Michał Kuś  
specjalność architektoniczna  
uprawnienia projektowe b.o.  
nr: 32/SLO/K/1014/II

Inwestycja i adres: Budowa Placu sportowo-rekreacyjnego w ramach programu Ministerstwa Sportu i Turystyki budowy Otwartych Stref Aktywności przy ul. Konopackiego w Łowiczu		Projektant: mgr inż. arch. Michał Adrian Kuś uprawnienia budowlane do projektowania w specjalności architektonicznej nr 32/SLO/K/2014/II	01.2018
Inwestor: Miasto Łowicz ul. Stary Rynek 1 99-400 Łowicz		Podpis:	Branża: AB
Tytuł rysunku: <b>Zagospodarowanie terenu</b>			Skala: 1:500
Wszelkie niezgodności i nieścisłości pisemnie uzgodnić z projektantem; wymiary i rzędne sprawdzić na budowie.			Numer rysunku: <b>ZT01</b>