

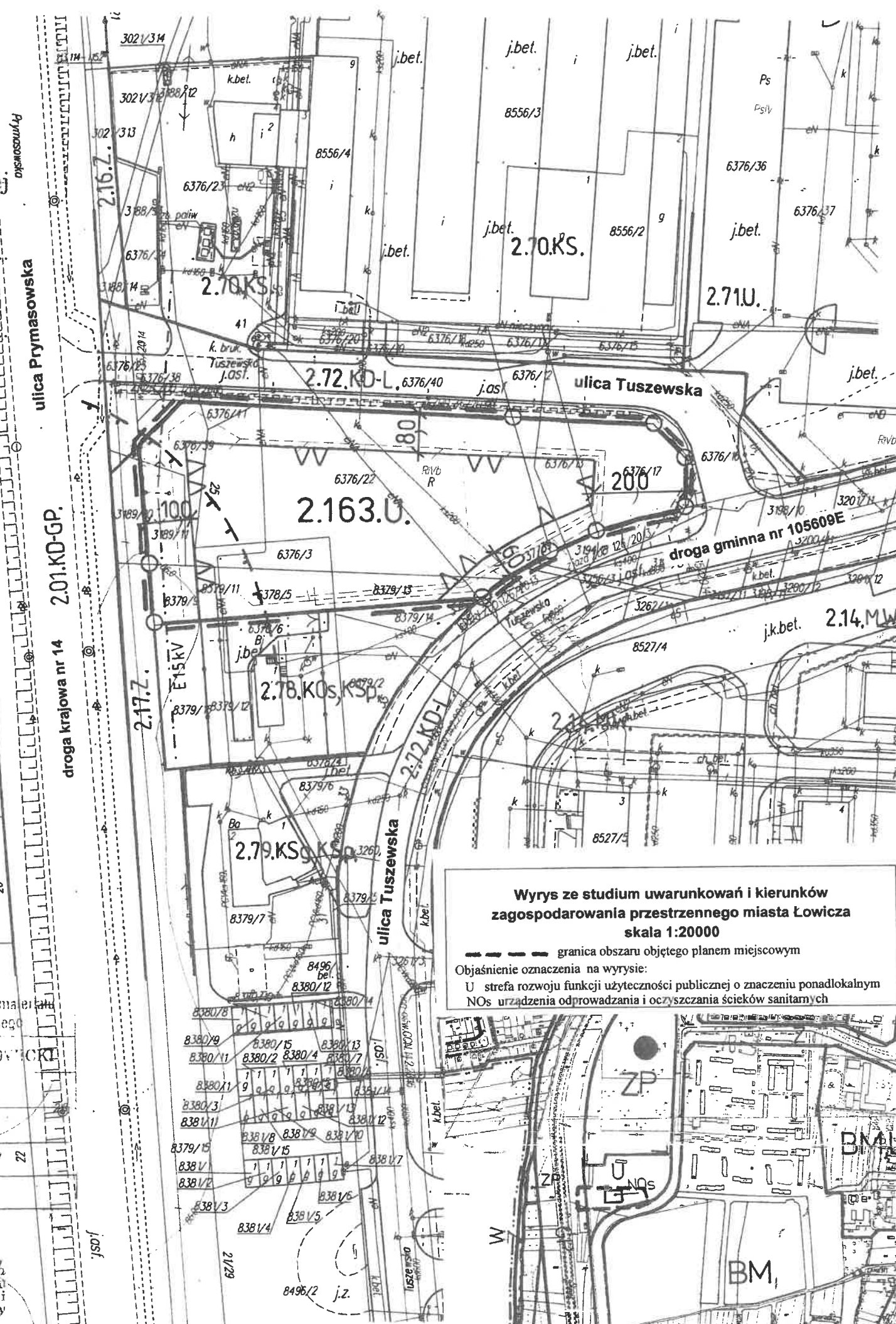
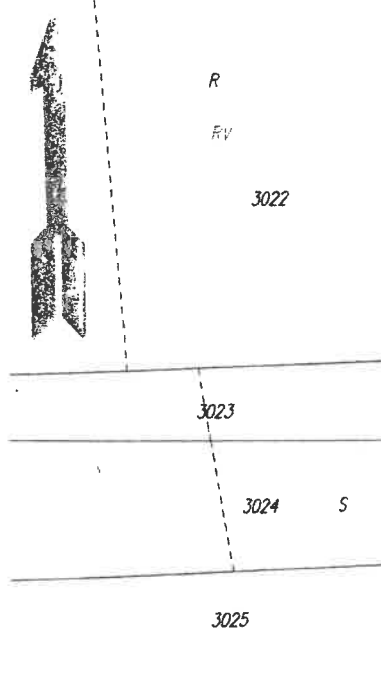
STAROSTA ŁOWICKI
ul. Stanisławskiego 30
99-400 Łowicz

Výcinek Mapy Ewidencyjnej
Zasadniczej

obiekt *Młociszewo, dr. Bratkowice*

skala 1:1000

Nr karc. : GON. 6642.2.647.2017

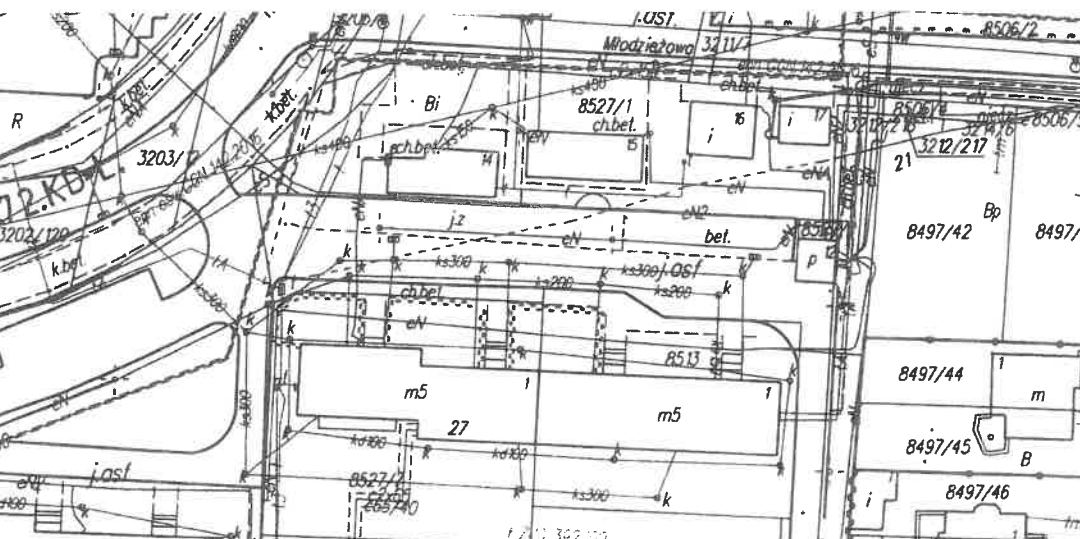


**MIEJSOWY PLAN ZAGOSPODAROWANIA PRZESTRZENNEGO
MIASTA ŁOWICZA**

Obszar urbanistyczny Bratkowice
Fragment położony przy ulicy Tuszewskiej

Rysunek planu skala 1:1000 0 10 20 30 40

Załącznik Nr 1 do Uchwały Nr LVI/386/2018
Rady Miejskiej w Łowiczu z dnia 29 marca 2018 r.



**Wyrys ze studium uwarunkowań i kierunków
zagospodarowania przestrzennego miasta Łowicza
skala 1:20000**

--- granica obszaru objętego planem miejscowym

Objaśnienie oznaczenia na wyrysie:
U strefa rozwoju funkcji użyteczności publicznej o znaczeniu ponadlokalnym
NOs urządzenia odprowadzania i oczyszczania ścieków sanitarnych

LEGENDA RYSUNKU PLANU

	linie rozgraniczające terenu o różnym przeznaczeniu lub różnych zasadach zagospodarowania, które są granicą obszaru objętego planem miejscowym
	punkty identyfikacyjne przebiegu linii rozgraniczających terenu o różnym przeznaczeniu lub różnych zasadach zagospodarowania
2.163.U	teren określony symbolem cyfrowym i symbolem literowym dotyczącym przeznaczenia terenu
U	zabudowa usługowa
	nieprzekraczalne linie zabudowy
8,0	zwymiarowanie linii zabudowy – w metrach
	granica obszaru ochrony stanowiska archeologicznego
E 15 kV	linia osiowa napowietrznej linii elektroenergetycznej 15 kV

OBJAŚNIENIE OZNACZEŃ DOTYCZĄCYCH PRZEZNACZENIA TERENÓW W OTOCZENIU OBSZARU PLANU MIEJSOWEGO

Oznaczenie	Przedmiot oznaczenia
KD-GP	drogi publiczne - główne ruchu przyspieszonego
KD-L	drogi publiczne - lokalne
KD-D	drogi publiczne - dojazdowe
MW	zabudowa mieszkaniowa wielorodzinna
U	zabudowa usługowa
KS	zabudowa obsługi komunikacji samochodowej
KSp	parkingi
KSp	zabudowa garażowa
Z	zieleń
KOs	obiekty infrastruktury technicznej - oczyszczanie ścieków

poświadczam zgodność niniejszej kopii z treścią materiału państwowego zasobu geodezyjnego i kartograficznego

Organ prowadzący państwowy zasób geodezyjny i kartograficzny: STAROSTA ŁOWICKI

Nazwa materiału zasobu: STAROSTA ŁOWICKI

Identyfikator ewidencyjny materiału zasobu: P.1005

Data wykonania kopii: 3026 22.CZE.2017 22

Imię, nazwisko i podpis osoby reprezentującej organ:
Z up. Starosty
Krzysztof Nowiński-Swieszkowski
Dyrektor Wydziału Geodezji, Katastru i Gospodarki Nieruchomościami
Geodeta Powiatowy