

**UCHWAŁA Nr XLVII/322/2013
RADY MIEJSKIEJ W ŁOWICZU
z dnia 30 października 2013 roku.**

**w sprawie zaliczenia dróg na terenie Gminy Miasto Łowicz
do kategorii dróg gminnych**

Na podstawie art. 18 ust. 2 pkt 15 ustawy z dnia 8 marca 1990 roku o samorządzie gminnym (Dz. U. z 2013 r. poz. 594, z 2013 r. poz. 645) oraz art. 7 ust. 2 i 3 ustawy z dnia 21 marca 1985 r. o drogach publicznych (Dz. U. z 2013 r. poz. 260, z 2013 r. poz. 843), po zasięgnięciu opinii zarządu Powiatu Łowickiego, Rada Miejska w Łowiczu uchwala co następuje :

§ 1. Zaliczyć do kategorii dróg gminnych drogę o długości ok. 1292 m. położoną na terenie Gminy Miasto Łowicz, przebiegającą na terenie działek nr 2021/2, 2065/2, 2067/6, 2067/7, 2078/2, 2078/3, 2086/3, 2087/3, 2087/5, 2088/1, 2088/5, 2089/5, 2090/3, 2090/4, 2097/2, 2100/2; 2088/1, 2088/5, 2088/6, 2087/4, 2089/2, 2089/4, 2089/5, 2041/5, 2043, 2033/3, 2047/6, 2047/9, 2048 w obrębie nr 8 – Śródmieście - wymienioną w załączniku Nr 1 do niniejszej uchwały - obecnie ul. Starorzecze.

§ 2. Położenie i przebieg drogi, o której mowa w § 1, oznaczone są na mapie stanowiącej załącznik Nr 2 do niniejszej uchwały.

§ 3. Zaliczyć do kategorii dróg gminnych drogę o długości ok. ok. 336 m. położoną na terenie Gminy Miasto Łowicz, przebiegającą na terenie działek nr 1091/6, 8080/57, 1091/12, 8080/59, 8080/62, 1091/9 w obrębie nr 4 – Korabka - wymienioną w załączniku Nr 1 do niniejszej uchwały - obecnie ul. Pułkownika Mariana Krudowskiego.

§ 4. Położenie i przebieg drogi, o której mowa w § 3, oznaczone są na mapie stanowiącej załącznik Nr 3 do niniejszej uchwały.

§ 5. Zaliczyć do kategorii dróg gminnych drogę o długości ok. 308 m. położoną na terenie Gminy Miasto Łowicz, przebiegającą na terenie działek nr 8080/25, 8080/27, 8080/45, 8080/23 w obrębie nr 4 – Korabka - wymienioną w załączniku Nr 1 do niniejszej uchwały - obecnie ul. Gen. Franciszka Włada.

§ 6. Położenie i przebieg drogi, o której mowa w § 5, oznaczone są na mapie stanowiącej załącznik Nr 4 do niniejszej uchwały.

§ 7. Zaliczyć do kategorii dróg gminnych drogę o długości ok. 173 m. położoną na terenie Gminy Miasto Łowicz, przebiegającą na terenie działek nr 3012/6 i 3012/8 w obrębie nr 2 – Bratkowice - wymienioną w załączniku Nr 1 do niniejszej uchwały - obecnie ul. Kamienna.

§ 8. Położenie i przebieg drogi, o której mowa w § 7 oznaczone są na mapie stanowiącej załącznik Nr 5 do niniejszej uchwały.

§ 9. Zaliczyć do kategorii dróg gminnych drogę o długości ok. 170 m. położoną na

terenie Gminy Miasto Łowicz, przebiegającą na terenie działki nr 2546/12 w obrębie nr 1 – Bolimowska - wymienioną w załączniku Nr 1 do niniejszej uchwały - obecnie ul. Makowa.

§ 10. Położenie i przebieg drogi, o której mowa w § 1, oznaczone są na mapie stanowiącej załącznik Nr 6 do niniejszej uchwały.

§ 11. Zaliczyć do kategorii dróg gminnych drogę o długości ok. 945 m. położoną na terenie Gminy Miasto Łowicz, przebiegającą na terenie działek nr 3856/3, 3857/4, 3858/3, 3859/2, 3716/4, 3843/1, 3858/1, 3842/1, 3857/1, 3841/1, 3856/1, 3840/1, 3855/1, 3839/1, 3854/1, 3838/1, 3714/2, 3715, 3759/1, 3786/1 w obrębie nr 6 – Łowicka Wieś - wymienioną w załączniku Nr 1 do niniejszej uchwały - obecnie ul. Uchanka.

§ 12. Położenie i przebieg drogi, o której mowa w § 3, oznaczone są na mapie stanowiącej załącznik Nr 7 do niniejszej uchwały.

§ 13. Wykonanie uchwały powierza się Burmistrzowi Miasta Łowicza.

§ 14. Uchwała podlega ogłoszeniu w Dzienniku Urzędowym Województwa Łódzkiego i wchodzi w życie po upływie 14 dni od dnia ogłoszenia.

Przewodniczący Rady

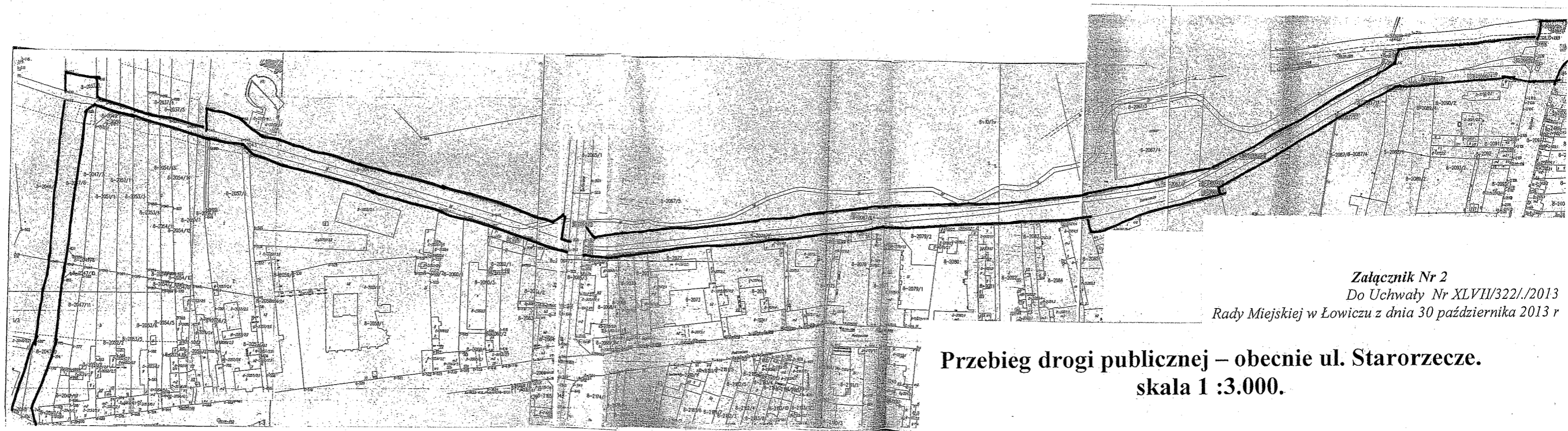
Mann
Henryk Zakępa

Załącznik Nr 1
Do Uchwały Nr XLVII/322./2013
Rady Miejskiej w Łowiczu z dnia 30 października 2013 r

Nazwa drogi	Nr działek	Nr drogi	Parametry drogi	Rodzaj nawierzchni
ul. Starorzecze	2021/2, 2065/2, 2067/6, 2067/7, 2078/2, 2078/3, 2086/3, 2087/3, 2087/5, 2088/1, 2088/5, 2089/5, 2090/3, 2090/4, 2097/2, 2100/2; 2088/1, 2088/5, 2088/6, 2087/4, 2089/2, 2089/4, 2089/5, 2041/5, 2043, 2033/3, 2047/6, 2047/9, 2048 w obrębie nr 8 – Śródmieście		dł. - 1292 m. szer. pasa drogowego: 1. odcinek (ok. 713 mb) - od 13 m. do 25 m. 2. odcinek (ok. 579 mb) - od 5 m. do 16 m.	1. odcinek - jezdnia o nawierzchni bitumicznej szerokości 5,50 m. z pasem postojowym szer. 2,0 m i chodniki szerokości 2,0 m z kostki betonowej po obu stronach jezdni. 2. odcinek - nawierzchnia gruntowa.
ul. Pułkownika Mariana Krudowskiego	1091/6, 8080/57, 1091/12, 8080/59, 8080/62, 1091/9 w obrębie nr 4 – Korabka		długość ok. 336 m. 1. odcinek dł. 115 mb; 2. odcinek dł. 104 mb; 3. odcinek dł. 117 mb.	jezdnia szerokości 5,5 m. utwardzona kostką brukową betonową
ul. Generała Franciszka Włada	8080/25, 8080/27, 8080/45, 8080/23 w obrębie nr 4 – Korabka		długość ok. 308 m. (z sięgaczem) szer. pasa drogowego 10 m., plac manewrowy 20 m.	gruntowa.
ul. Kamienna	3012/6 i 3012/8 w obrębie nr 2 – Bratkowice		długość 173 m. szer. pasa drogowego od 11 m. do miejscowo 22 m.	gruntowa.
ul. Makowa	565/7 w obrębie nr 1 – Bolimowska	-----	dł. - 170 m szer. pasa drogowego - 10 m.	gruntowa.
ul. Uchanka	3856/3, 3857/4, 3858/3, 3859/2, 3716/4, 3843/1, 3858/1, 3842/1, 3857/1, 3841/1, 3856/1, 3840/1, 3855/1, 3839/1, 3854/1, 3838/1, 3714/2, 3715, 3759/1, 3786/1 w obrębie nr 6 – Łowicka Wieś	-----	dł. - 945 m szer. pasa drogowego: 1. odcinek (ok. 425 mb) - 18 m. 2. odcinek - od 3 m. do 16 m. 3. odcinek – 16 m.	1. odcinek - jezdnia o nawierzchni bitumicznej, chodnik i ścieżka rowerowa, z kostki betonowej; 2. i 3. odcinek - nawierzchnia gruntowa.

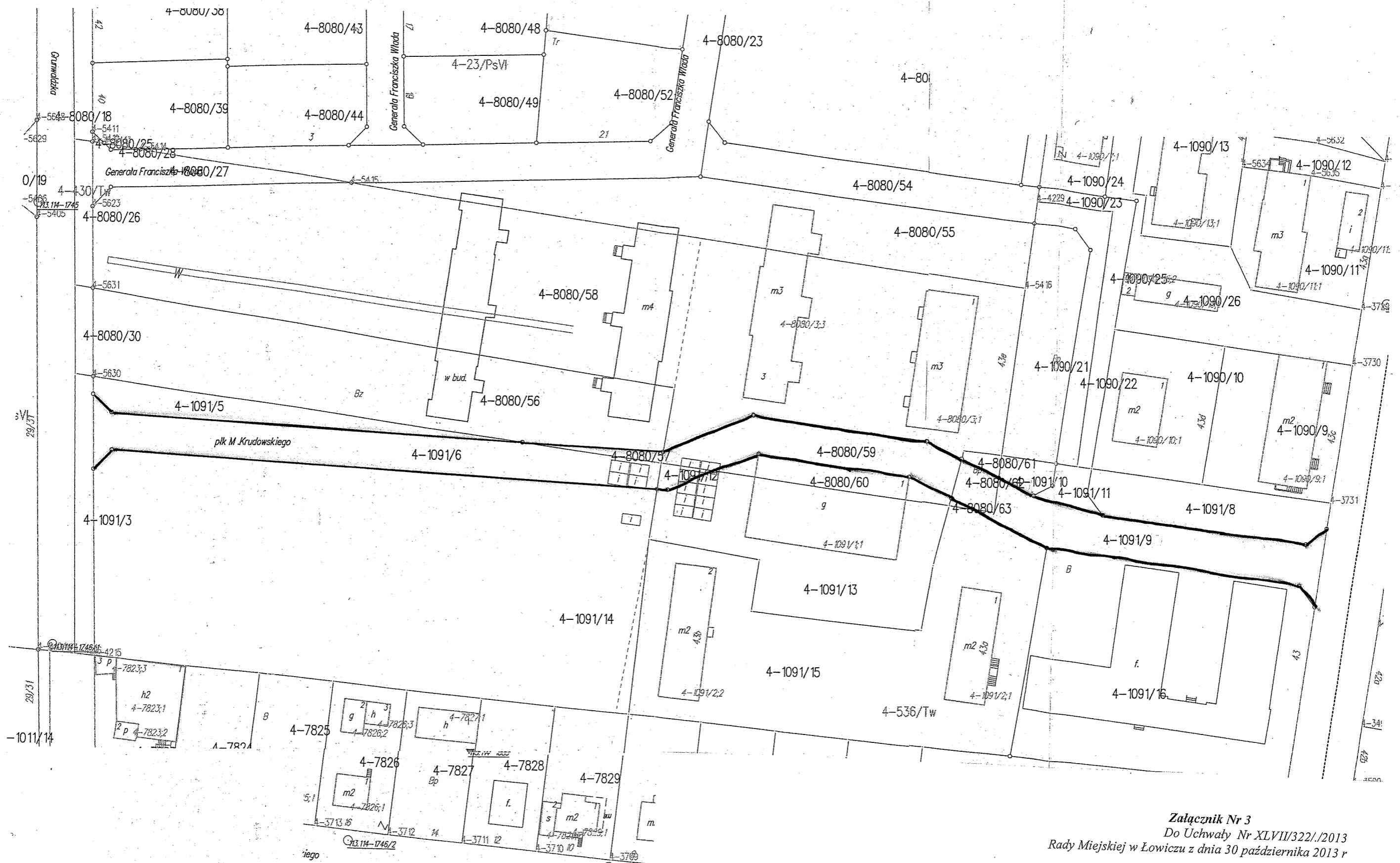
PRZEWODNICZĄCY RADY

Henryk Zasepa
Henryk Zasepa



*Załącznik Nr 2
Do Uchwały Nr XLVII/3221/2013
Rady Miejskiej w Łowiczu z dnia 30 października 2013 r*

**Przebieg drogi publicznej – obecnie ul. Starorzecze.
skala 1 :3.000.**



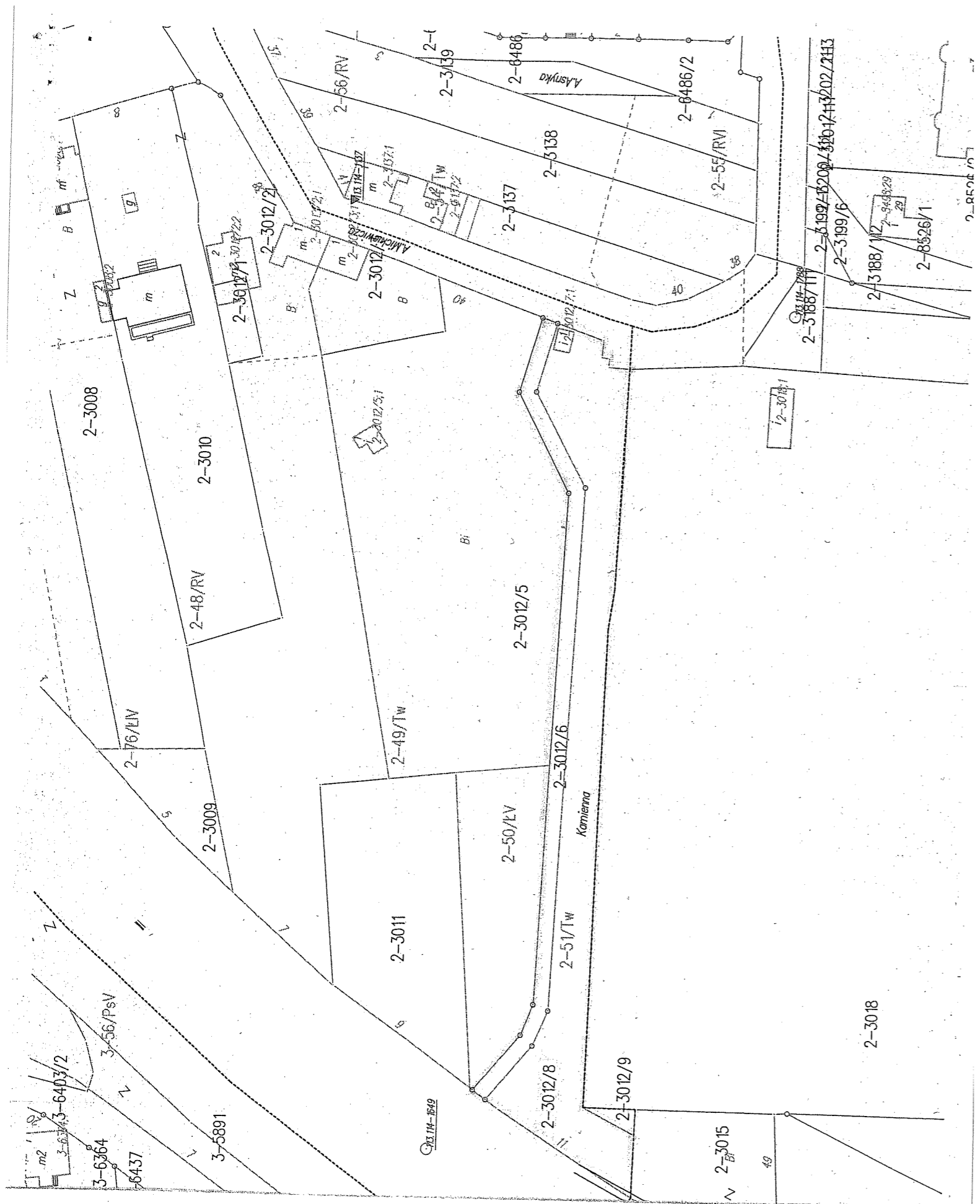
Załącznik Nr 3
 Do Uchwały Nr XLVII/3221./2013
 Rady Miejskiej w Łowiczu z dnia 30 października 2013 r

**Przebieg drogi publicznej – obecnie ul. Pułkownika
 Mariana Krudowskiego.
 skala 1 :1.000.**



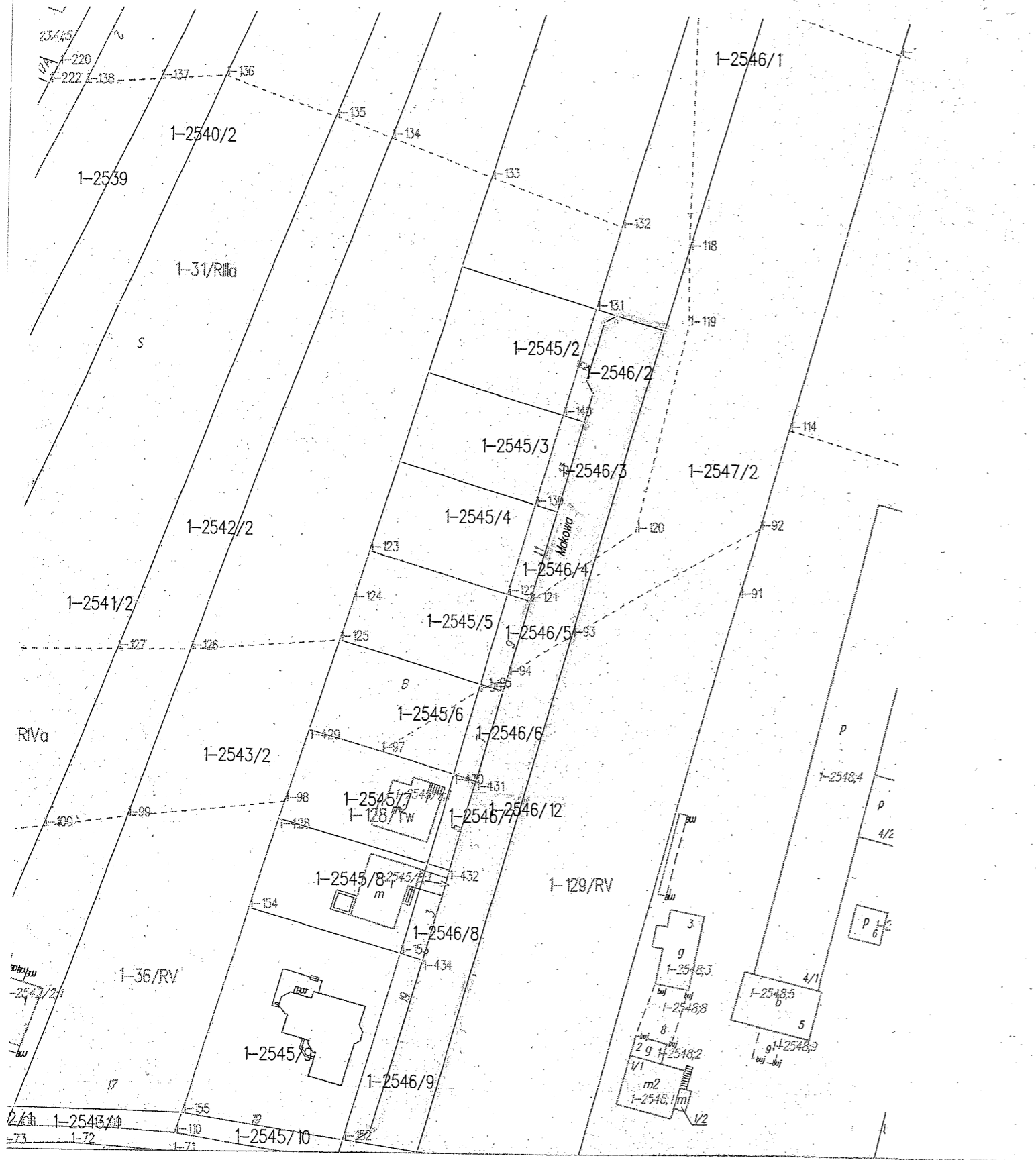
Załącznik Nr 4
 Do Uchwały Nr XLVII/3221/2013
 Rady Miejskiej w Łowiczu z dnia 30 października 2013 r

**Przebieg drogi publicznej – obecnie ul. Gen. Franciszka Włada.
 skala 1 :1.000.**



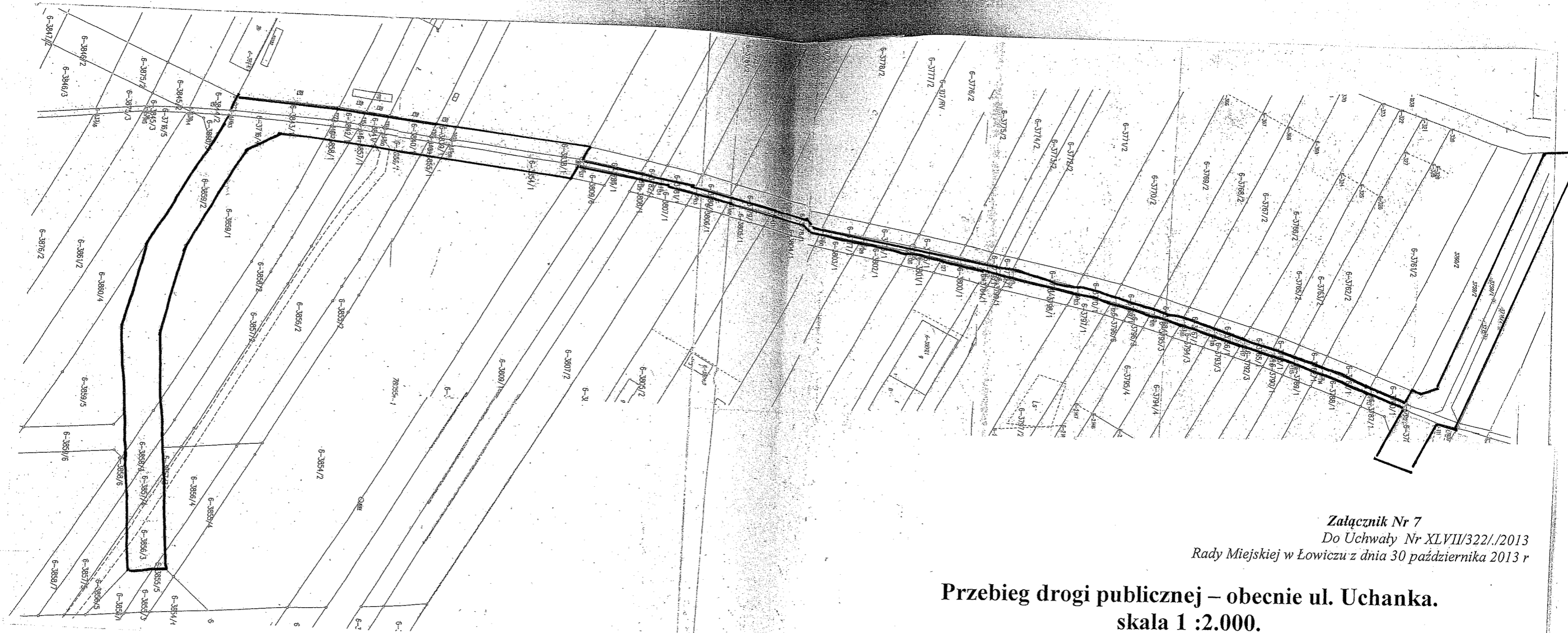
Załącznik Nr 5
Do Uchwały Nr XLVII/3221./2013
Rady Miejskiej w Łowiczu z dnia 30 października 2013 r

Przebieg drogi publicznej – obecnie ul. Kamienna.
skala 1 :1.000.



Załącznik Nr 6
 Do Uchwały Nr XLVII/3221./2013
 Rady Miejskiej w Łowiczu z dnia 30 października 2013 r

**Przebieg drogi publicznej – obecnie ul. Makowa.
 skala 1 :1.000.**



Załącznik Nr 7
Do Uchwały Nr XLVII/3221./2013
Rady Miejskiej w Łowiczu z dnia 30 października 2013 r

**Przebieg drogi publicznej – obecnie ul. Uchanka.
skala 1 :2.000.**

UZASADNIENIE

do uchwały w sprawie zaliczenia dróg do kategorii dróg gminnych

Zgodnie z art. 18 ust. 2 pkt 15 Ustawy z dnia 8 marca 1990 r. o samorządzie gminnym, do wyłącznej właściwości rady gminy należy podejmowanie uchwał w sprawach zastrzeżonych ustawami do jej kompetencji.

Na podstawie art. 7 ustawy z dnia 21 marca 1985 r. o drogach publicznych (Dz.U. z 2013 r. poz. 260, z 2013 r. poz. 843), rada gminy w drodze uchwały zalicza drogi do kategorii dróg gminnych, ustalając ich przebieg.

Ul. Starorzecze - o długości 1292 m. wraz z przyległym parkingiem zlokalizowana na działkach nr 2021/2, 2065/2, 2067/6, 2067/7, 2078/2, 2078/3, 2086/3, 2087/3, 2087/5, 2088/1, 2088/5, 2089/5, 2090/3, 2090/4, 2097/2, 2100/2; 2088/1, 2088/5, 2088/6, 2087/4, 2089/2, 2089/4, 2089/5 w obrębie nr 8 – Śródmieście posiada połączenie z ul. Mostową (d.g. nr 105542E), ul. Browarną (d. g. nr 105474E) i ul. Św. Floriana (d. g. nr 105516E). Droga posiada jezdnię o nawierzchni bitumicznej szerokości 5,50 m. z pasem postojowym szer. 2,0 m i chodniki szerokości 2,0 m z kostki betonowej po obu stronach jezdni. Pozostała część drogi o długości 579,00 m. na działkach nr 2041/5, 2043, 2033/3, 2047/6, 2047/9, 2048 posiada nawierzchnię gruntową. Szerokość pasa drogowego odcinka gruntowego wynosi od 5,00 m do 16,00 m. Droga spełnia wymagania techniczne stawiane drogom publicznym.

Ul. plk Mariana Krudowskiego - o długości ok. 336 m. zlokalizowana na działkach nr 1091/6, 8080/57, 1091/12, 8080/59, 8080/62, 1091/9 w obrębie nr 4 – Korabka posiadająca połączenie z ul. Armii Krajowej (dr. pow. nr 2713E) i ul. Grunwaldzką (dr. g. nr 105498E). Ulica jest obecnie ciągiem pieszo - jezdny posiadającym jezdnię szerokości 5,5 m utwardzoną brukową betonową. Droga spełnia wymagania techniczne stawiane drogom publicznym

Ul. Gen. Franciszka Włada - o długości ok. 308 m. (z sięgaczem) zlokalizowana na działkach nr 8080/25, 8080/27, 8080/45, 8080/23 w obrębie nr 4 – Korabka posiadająca połączenie z ul. Grunwaldzką (dr. g. nr 105498E), ul. Matejki (dr. g. nr 105537E) i drogą osiedlową. Droga ta posiada nawierzchnię gruntową. Ma ona znacznie lokalne, prowadzi do terenów przeznaczonych pod zabudowę jednorodziną. Droga spełnia wymagania techniczne stawiane drogom publicznym.

Ul. Kamienna - w postaci odgałęzienia o długości 173 m. zlokalizowanego na terenie działek nr 3012/6 i 3012/8 w obrębie nr 2 – Bratkowice posiadająca połączenie z drogą gminną nr 105609E - ul. A. Mickiewicza. Droga ta posiada nawierzchnię gruntową. Ma ona znacznie lokalne, prowadzi do terenów przeznaczonych pod zabudowę jednorodziną. Droga spełnia wymagania techniczne stawiane drogom publicznym.

Propozycja zaliczenia ww. dróg do kategorii dróg gminnych, uzyskała pozytywną opinię

Zarządu Powiatu Łowickiego (Uchwała Zarządu Powiatu Łowickiego Nr 485/2010 z dnia 27 maja 2010 r.)

Ul. Makowa stanowi odgałęzienie ul. Niciarnianej w kierunku północnym, długości ok. 170 m. zlokalizowane na terenie działki nr 2546/12 w obrębie nr 1 – Bolimowska. Droga ta posiada połączenie z inną publiczną drogą gminną nr 105545E - ul. Niciarnianą. Droga ta posiada nawierzchnię gruntową. Posiada ona znacznie lokalne, prowadzi do terenów przeznaczonych pod zabudowę jednorodziną.

Droga spełnia również warunek powszechnej dostępności (nie występują ograniczenia w korzystaniu z drogi przez nieoznaczoną liczbę użytkowników).

Droga spełnia również wymagania techniczne stawiane drogom publicznym :

1/ Posiada nawierzchnię gruntową;

2/ Pas drogowy posiada szerokość 10 m.

Ul. Uchanka – o długości ok. 945 m. zlokalizowana na działkach nr 3856/3, 3857/4, 3858/3, 3859/2, 3716/4, 3843/1, 3858/1, 3842/1, 3857/1, 3841/1, 3856/1, 3840/1, 3855/1, 3839/1, 3854/1, 3838/1, 3714/2, 3715, 3759/1, 3786/1 w obrębie nr 6 – Łowicka Wieś posiada połączenie poprzez skrzyżowanie z ruchem okrężnym z drogą krajową nr 14 – ul. Prymasowską i docelowo poprzez most na rzece Uchance z drogą gminną do wsi Jastrzębia. Droga wyposażona jest na odcinku ok. 432 m. w jezdnię o nawierzchni bitumicznej, chodnik z kostki betonowej i ścieżką rowerową, dalej droga posiada nawierzchnię gruntową. Tereny sąsiadujące z ulicą Uchanka, zaliczone są do obszarów przeznaczonych pod działalność usługową i przemysłową. Wspomniana droga, stanowi ważne połączenie tych terenów z siecią dróg publicznych.

Droga spełnia wymagania techniczne stawiane drogom publicznym:

1/ Posiada nawierzchnię na odcinku ok. 432 m utwardzoną, na pozostałej części gruntową;
2/ Pas drogowy posiada szerokość: 1. odcinek (ok. 425 mb) - 18 m. 2. odcinek - od 3 m. do 16 m. 3. odcinek – 16 m.

Propozycja zaliczenia ww. dróg do kategorii dróg gminnych, uzyskała pozytywną opinię

Zarządu Powiatu Łowickiego (Uchwała Zarządu Powiatu Łowickiego Nr 355/2009 z dnia 24 lipca 2009 r.)

Zaliczenie wymienionych wyżej dróg do kategorii dróg gminnych, pozwoli na uproszczenie procedur związanych z wydawaniem decyzji dot. lokalizacji urządzeń infrastruktury technicznej nie związanych z potrzebami zarządzania drogami lub potrzebami ruchu drogowego, w pasie drogowym ww. dróg.

PRZEWODNICZĄCY RADY

Henryk Zasepa
Henryk Zasepa