

**ZARZĄDZENIE Nr 8/2021**  
**Burmistrza Miasta Łowicza**  
z dnia 13 stycznia 2021 roku

**w sprawie przeznaczenia do wydzierżawienia nieruchomości znajdujących się  
w zasobach Gminy Miasta Łowicza i ogłoszenie ich wykazu**

Na podstawie art. 30 ust. 2 pkt 3 ustawy z dnia 8 marca 1990 roku o samorządzie gminnym (Dz. U. z 2020 r. poz. 1378) oraz art. 13 ust.1 i art. 35 w związku z art. 11 ust. 1 ustawy z dnia 21 sierpnia 1997 r. o gospodarce nieruchomościami (Dz. U. z 2021 r. poz. 11) **zarządza się, co następuje:**

**§1.** Przeznacza się do wydzierżawienia nieruchomości znajdujące się w zasobach Gminy Miasta Łowicza na zasadach i warunkach określonych w wykazie stanowiącym załącznik Nr 1 do niniejszego zarządzenia.

**§2.** Wydzierżawienie nieruchomości gruntowej nastąpi po upływie 21 dni, podczas których wykaz, o którym mowa w §1, wywieszony będzie na tablicy ogłoszeń w siedzibie Urzędu Miejskiego w Łowiczu, a także na stronie internetowej Urzędu. Informacja o zamieszczeniu tego wykazu podana zostanie do publicznej wiadomości przez ogłoszenie w prasie lokalnej o zasięgu obejmującym co najmniej powiat, na terenie którego położona jest nieruchomość.

**§3.** Zarządzenie wchodzi w życie z dniem podpisania.

**BURMISTRZ**

*Kaliński*

.....  
**Burmistrz Miasta Łowicza**  
**Krzysztof Jan Kaliński**

  
**RADCA PRAWNY**  
Łd-Sk 60  
*Jolanta Stuzalska-Trożewska*

## Burmistrz Miasta Łowicza

informuje, że na stronie internetowej oraz na tablicy ogłoszeń Urzędu Miejskiego w Łowiczu w budynku „B”, pl. Stary Rynek 1, **zamieszczony/wywieszony jest wykaz nieruchomości gruntowych znajdujących się w zasobach Gminy Miasta Łowicza przeznaczonych do wdzierżawienia Zarządzeniem Nr 8/2021 Burmistrza Miasta Łowicza z dnia 13 stycznia 2021r.**

Wykaz ten wywieszony jest na okres 21 dni, to jest od dnia 25 stycznia 2021 roku do dnia 14 lutego 2021r.

Dodatkowe informacje można uzyskać w Wydziale Gospodarki Gruntami, Planowania Przestrzennego i Rolnictwa Urzędu Miejskiego w Łowiczu, pl. Stary Rynek 1, budynek „B” pokój 31, tel. (046)-830-91-57 oraz w Wydziale Współpracy z Organizacjami Pozarządowymi, Aktywności Obywatelskiej i Przedsiębiorczości, Al. Sienkiewicza 62, tel. (046)-830-91-88

BURMISTRZ  
*Kaliński*

*Krzysztof Jan Kaliński*

## URZĄD MIEJSKI W ŁOWICZU

Wydział Współpracy z Organizacjami Pozarządowymi,

Aktywności Obywatelskiej i Przedsiębiorczości

99-400 Łowicz, Plac Stary Rynek 1

Te. 46 830-91-68, 830-91-88, 830-91-97

## Załącznik Nr 1

Do Zarządzenia Nr 8/2021

Burmistrza Miasta Łowicza z dnia 13 stycznia 2021 roku

## Wykaz nieruchomości znajdujących się w zasobach Gminy Miasta Łowicza przeznaczonych do wdzierżawienia

Lp.	Oznaczenie nieruchomości według danych z ewidencji gruntów i budynków					Opis nieruchomości	Przeznaczenie nieruchomości w planie zagospodarowania przestrzennego	Sposób zagospodarowania nieruchomości	Wysokość opłat z tytułu dzierżawy <sup>1)</sup>	Termin wnoszenia opłat	Termin zagospodarowania nieruchomości
	Obręb	Nr działki	Powierzchnia działki / powierzchnia wdzierżawiana (ha)	Użytki gruntowe i klasy gleboznawcze (pow. w m <sup>2</sup> )	Księga wieczysta i tytuł własności						
1.	Śródmieście	2199/7	35 m <sup>2</sup>	Bi 0,9393	LD10/0000932 8/4.	<p>Położona przy Al. Sienkiewicza 62 rys. zał.1.1</p> <p>Tereny zabudowy usługowej użyteczności publicznej oznaczone symbolem 8.40.UU</p> <p>Teren zabudowy mieszkaniowej wielorodzinnej oznaczony symbolem 8.41.MW</p> <p>Zgodnie z Uchwałą Nr XXXI/189/2004 z dnia 2004-08-26 w sprawie miejscowego planu zagospodarowania przestrzennego miasta Łowicza, obszar urbanistyczny Śródmieście z wyłączeniem terenów zamkniętych.</p> <p>Publikacja. Dz. Urz. Województwa łódzkiego nr 295 z 2004-11-05, poz.2456</p> <p>Zmiana miejscowego planu zagospodarowania przestrzennego miasta Łowicza nr XXVI/232/2020 z dn. 26.08.2020</p>	Działalność usługowa (kwaciarnia)	<p>35 m x 8,13 zł</p> <p>284,55</p> <p>+</p> <p>23 % VAT</p> <p>350 zł brutto</p>	do 14-go dnia każdego miesiąca za dany miesiąc począwszy	od 01.03.2021 r. do 31.12.2024 r.	

<sup>1)</sup> Wysokość opłaty z tytułu dzierżawy może ulec zmianie, na podstawie aneksu do umowy, w przypadku zmiany stawek opłat z tytułu dzierżawy nieruchomości gruntowych będących w zasobach Gminy Miasta Łowicza

*Kaliński*  
Krzysztof Jan Kaliński



Informacja o obiekcie

- + Granice administracyjne
- + Mapa ewidencyjna
- Plany miejscowe

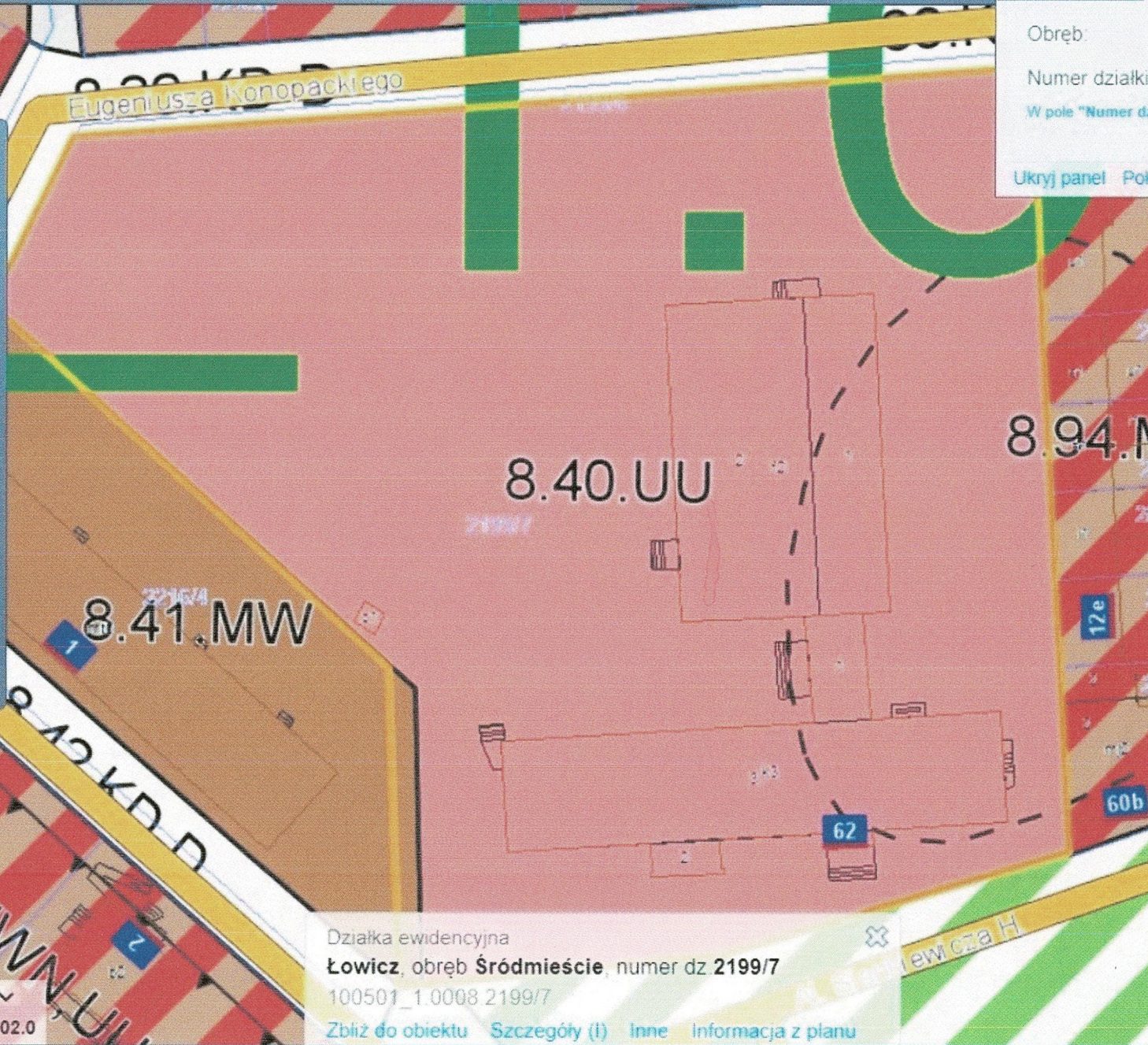
Teren oznaczony symbolem 8.41.MW



Tereny zabudowy mieszkaniowej wielorodzinnej

*Uchwała Nr XXXI/189/2004 z dnia 2004-08-26 w sprawie miejscowego planu zagospodarowania przestrzennego miasta Łowicza, obszar urbanistyczny Śródmieście z wyłączeniem terenów zamkniętych*  
 Publikacja: Dz. Urz. Województwa Łódzkiego nr 295 z 2004-11-05, poz. 2456

[Zmiana miejscowego planu zagospodarowania przestrzennego miasta Łowicza Nr XXVI/232/2020 z dn. 26.08.2020 r.](#)



Działka ewidencyjna  
 Łowicz, obręb Śródmieście, numer dz 2199/7  
 100501\_1.0008 2199/7

Zbliż do obiektu    Szczegóły (I)    Inne    Informacja z planu





Działki na sprzedaż

Inwestycje

WYKAZ  
MPZP

Współrzędne

Obręb:


Numer działki:

W pole "Numer dz


Ukryj panel Poka

### Informacja o obiekcie


+ Granice administracyjne



+ Mapa ewidencyjna



- Plany miejscowe



Teren oznaczony symbolem 8.40.UU



**Tereny zabudowy usługowej  
użyteczności publicznej**

**Uchwała Nr XXXI/189/2004  
z dnia 2004-08-26**

w sprawie miejscowego planu  
zagospodarowania przestrzennego miasta  
Łowicza, obszar urbanistyczny Śródmieście  
z wyłączeniem terenów zamkniętych  
Publikacja: Dz. Urz. Województwa Łódzkiego nr  
295 z 2004-11-05, poz. 2456

[Zmiana miejscowego planu zagospodarowania  
przestrzennego miasta Łowicza Nr  
XXVI/232/2020 z dn. 26.08.2020 r.](#)

Eugeniusza Konopackiego

8.40.UU

8.94.M

8.41.MW

8.43.MW

Osiedle Stanisława



30m

PUWG 1992

N: 52°06'18.6" E: 19°56'27.3" X: 471420.5 Y: 564423.1

Działka ewidencyjna

Łowicz, obręb Śródmieście, numer dz 2199/7

100501\_1.0008 2199/7

Zbliż do obiektu Szczegóły (I) Inne Informacja z planu

ewicza H