

ZARZĄDZENIE Nr 184/2018
Burmistrza Miasta Łowicza
z dnia 16 Maja 2018 roku

**w sprawie przeznaczenia do wydzierżawienia nieruchomości znajdujących się
w zasobach Gminy Miasta Łowicza i ogłoszenie ich wykazu**

Na podstawie art. 30 ust. 2 pkt 3 ustawy z dnia 8 marca 1990 roku o samorządzie gminnym (Dz. U. z 2017 r. poz. 1875 i poz. 2232 oraz z 2018 r. poz. 130) oraz art. 35 w związku z art. 11 ust. 1 ustawy z dnia 21 sierpnia 1997 r. o gospodarce nieruchomościami (Dz. U. z 2018 r. poz. 121 oraz z 2018 r. poz. 50 i poz. 650) **zarządza się, co następuje:**

§1. Przeznacza się do wydzierżawienia nieruchomości znajdujące się w zasobach Gminy Miasta Łowicza na zasadach i warunkach określonych w wykazie stanowiącym załącznik Nr 1 do niniejszego zarządzenia.

§2. Wykaz, o którym mowa w §1, podlega wywieszeniu na tablicy ogłoszeń Urzędu Miejskiego w Łowiczu, a informację o wywieszeniu tego wykazu ogłasza się w prasie lokalnej, a także na stronie internetowej Urzędu.

§3. Zarządzenie wchodzi w życie z dniem podpisania.

BURMISTRZ

Kaliński
~~.....Krzysztof Jan Kaliński~~
Burmistrz Miasta Łowicza
Krzysztof Jan Kaliński

Załącznik Nr 1
do Zarządzenia Nr 184 /2018
Burmistrza Miasta Łowicza z dnia 16 maja 2018 roku

Wykaz nieruchomości znajdujących się w zasobach Gminy Miasta Łowicza przeznaczonych do wydzierżawienia

Lp.	Oznaczenie nieruchomości według danych z ewidencji gruntów i budynków					Przeznaczenie nieruchomości w planie zagospodarowania przestrzennego	Sposób zagospodarowania nieruchomości	Wysokość opłat z tytułu dzierżawy ¹⁾	Termin wnoszenia opłat	Termin zagospodarowania nieruchomości
	Obręb	Nr działki	Powierzchnia działki / powierzchnia przeznaczona do wydzierżawienia (ha)	Użytki gruntowe i klasy gleboznawcze (pow. w m ²)	KW i tytuł własności					
1.	Bolimowska	2754/10	0,0305 / 0,0030	Tp (305)	KW LD10/00047783/9 Dec. Burmistrza Miasta Łowicza GGPP.6831.17.2017.MK5 z dn. 20.10.2017r.	tereny dróg publicznych - ulica dojazdowa	czasowe uzupełnienie, pod zieleń, działki siedliskowej	47,47 zł + VAT wg obowiązującej stawki w dniu powstania obowiązku podatkowego	do 31 sierpnia 2018r. za okres od 01.08.2018r. do 31.12.2018r.	od dn. 01.08.2018r. do dn. 31.12.2019r.
								113,25 zł + VAT wg obowiązującej stawki w dniu powstania obowiązku podatkowego	do 30 stycznia 2019r. za rok 2019	
2.	Śródmieście	2230/2	0,0076 ha / 9,2 m ²	B (76)	KW LD10/00029268/1 Dec. Wojewody Skierniewickiego G.IV. 7728/1208/91 z dn. 11.04.1991r.	tereny zabudowy mieszkaniowej, tereny zabudowy usługowej użyteczności publicznej	garaż/komórka gospodarcza („blaszak”)	50,00 zł + VAT wg obowiązującej stawki w dniu powstania obowiązku podatkowego	do 10 dnia każdego miesiąca	od dn. 01.07.2018r. do dn. 31.12.2019r.

Lp.	Oznaczenie nieruchomości według danych z ewidencji gruntów i budynków					Przeznaczenie nieruchomości w planie zagospodarowania przestrzennego	Sposób zagospodarowania nieruchomości	Wysokość opłat z tytułu dzierżawy ¹⁾	Termin wnoszenia opłat	Termin zagospodarowania nieruchomości
	Obręb	Nr działki	Powierzchnia działki / powierzchnia przeznaczona do wydzierżawienia (ha)	Użytki gruntowe i klasy gleboznawcze (pow. w m ²)	KW i tytuł własności					
3.	7 Malszyce	501	0,9675 / całość	R IVb (4323) R V (5352)	KW LD10/00009926/6 Umowa sprzedaży rep. A 2094/2017 z dn. 05.07.2017r.	tereny produkcyjno-usługowe oraz obsługi komunikacji samochodowej i zaplecza technicznego motoryzacji	użytkowanie rolnicze	109,59 zł	do 31 lipca 2018r. za okres od 16.07.2018r. do 31.10.2018r.	od dn. 16.07.2018r. do dn. 31.10.2020r.
								373,84 zł	do 30 listopada za dany okres rozliczeniowy liczony od listopada do października	
4.	Zduny	671	0,7000 / całość	R IVa (1700) R IVb (1800) R V (3500)	KW LD10/00037651/2 Postanowienie sądu o przysądzeniu własności I CO 568/12 z dn. 10.10.2013r.	brak planu;	użytkowanie rolnicze	68,18 zł	do 31 sierpnia 2018r. za okres od 01.08.2018r. do 31.10.2018r.	od dn. 01.08.2018r. do dn. 31.10.2020r.
								270,48 zł	do 30 listopada za dany okres rozliczeniowy liczony od listopada do października	

1) wysokość opłaty z tytułu dzierżawy może ulec zmianie, na podstawie aneksu do umowy, w przypadku zmiany stawek opłat z tytułu dzierżawy nieruchomości gruntowych będących w zasobach Gminy Miasta Łowicza.

BURMISTRZ


Jan Kalinowski

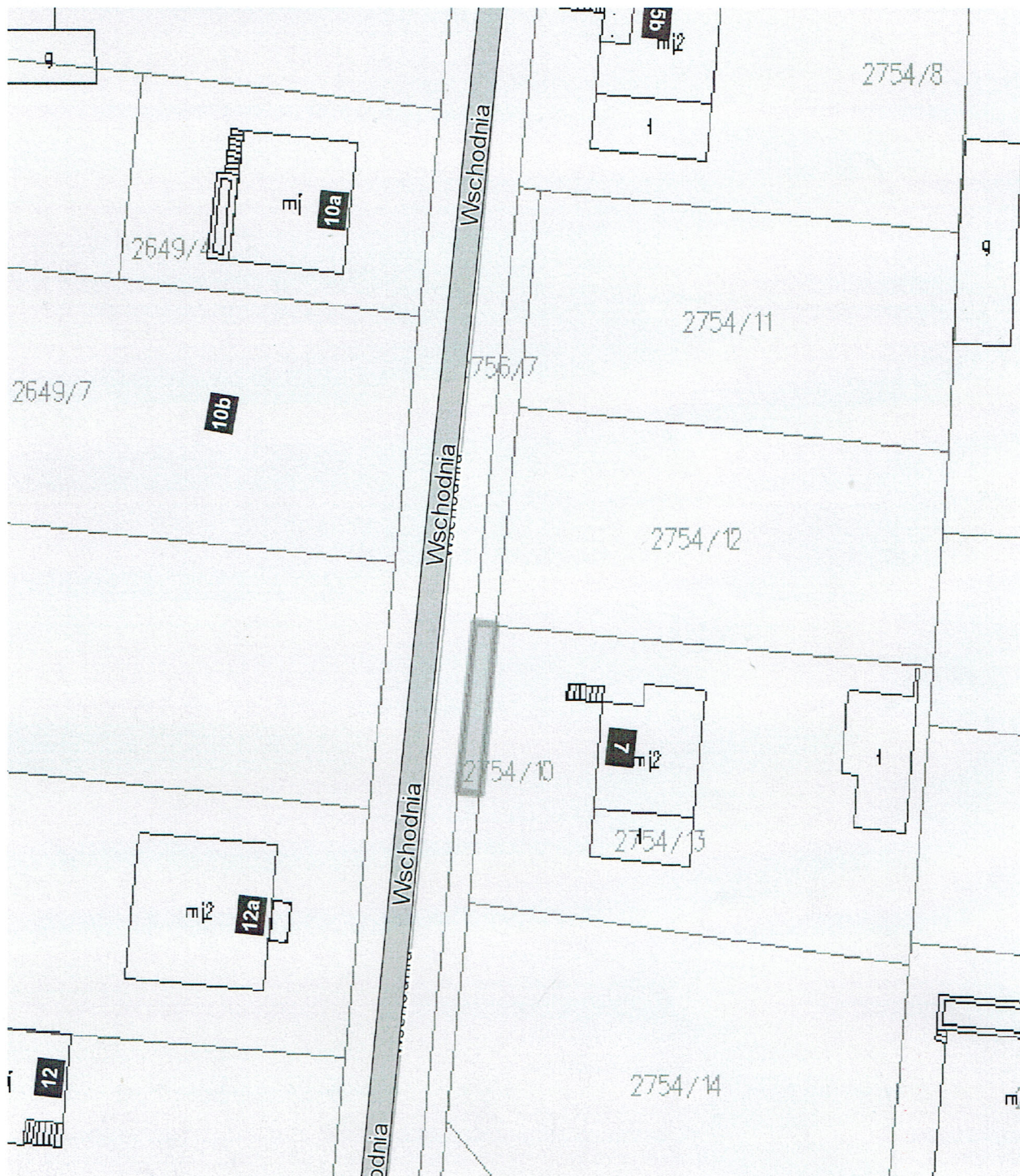
Burmistrz Miasta Łowicza

Krzysztof Jan Kalinowski

Miasto Łowicz
Obręb Bolimowska
Działka nr: 2754/10

Załącznik Nr 1.1 do Zarządzenia Nr 184/2018
Burmistrza Miasta Łowicza z dnia 16 maja 2018 roku


 - teren przeznaczony do wydzierżawienia

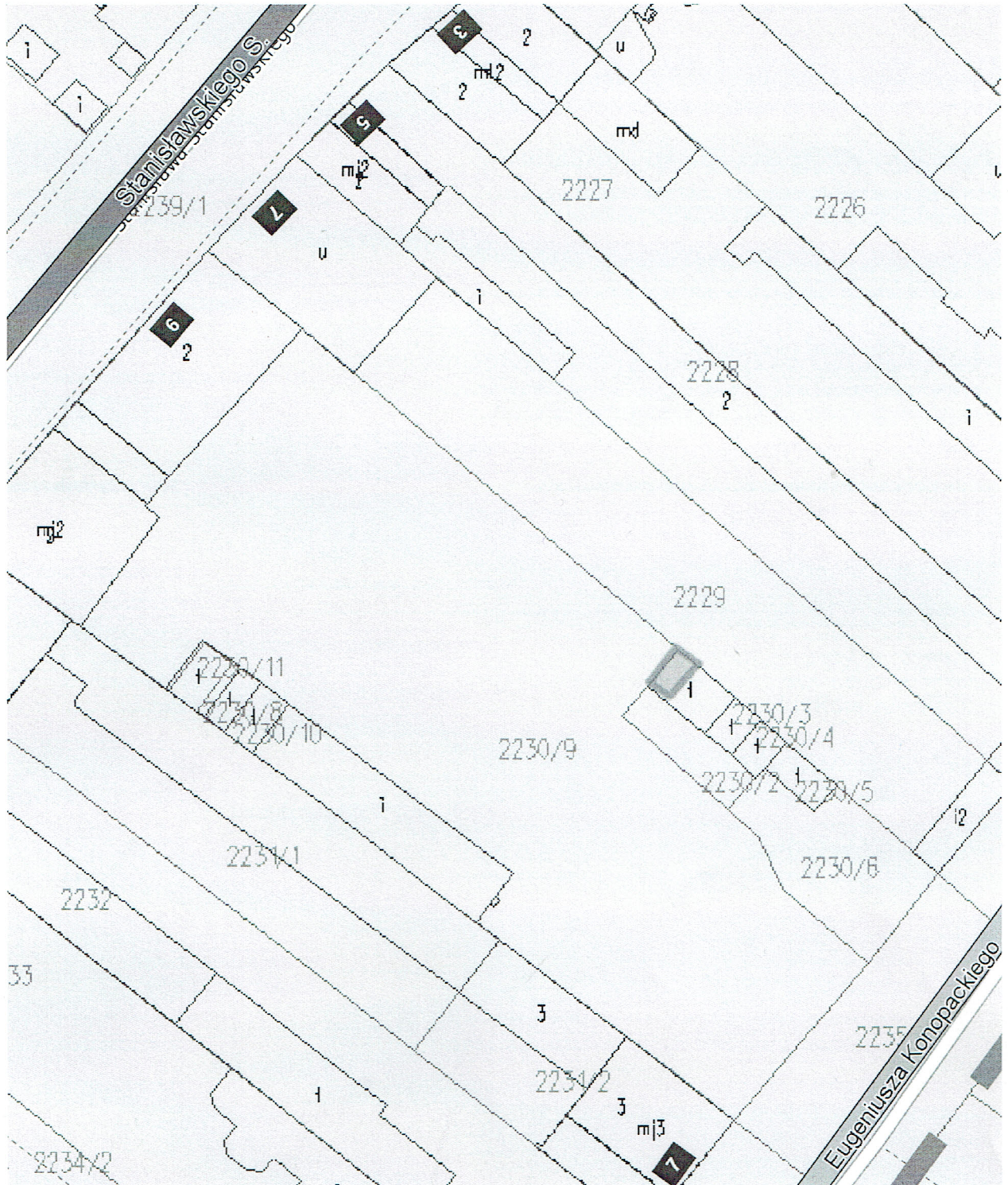


BURMISTRZ
Kaliński
Krzysztof Jan Kaliński

Miasto Łowicz
Obręb Śródmieście
Działka nr: 2230/2

Załącznik Nr 1.2 do Zarządzenia Nr ¹⁸⁴...../2018
Burmistrza Miasta Łowicza z dnia ¹⁶..... maja 2018 roku

 - teren przeznaczony do wydzierżawienia



BURMISTRZ
Kaliński
Krzysztof Jan Kaliński


Miasto Łowicz

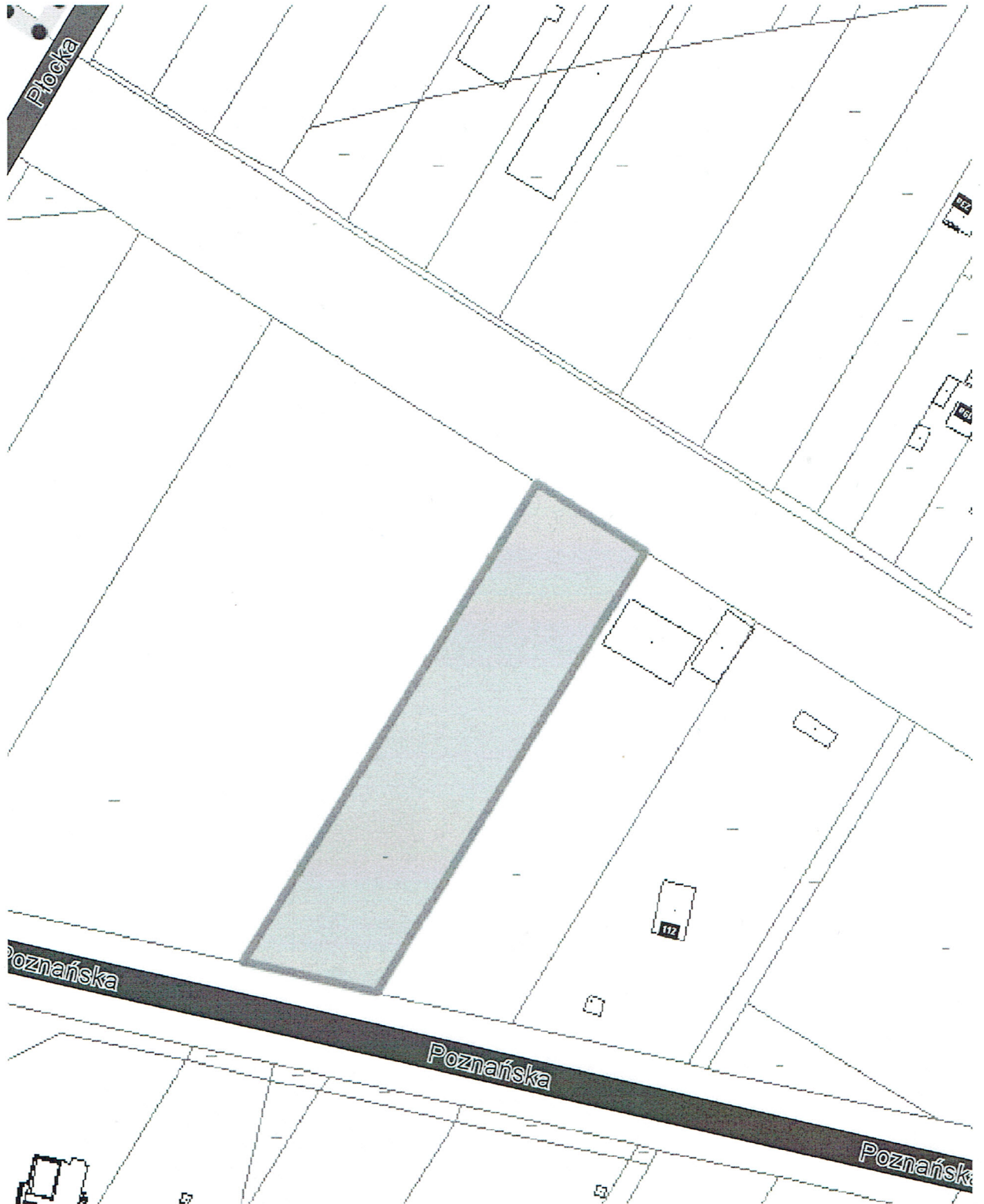
Obręb Małszyce

Działka nr: 501

Załącznik Nr 1.3 do Zarządzenia Nr¹⁸⁴...../2018

Burmistrza Miasta Łowicza z dnia¹⁶..... maja 2018 roku

 - teren przeznaczony do wydzierżawienia



BURMISTRZ
Kaliński

Krzysztof Jan Kaliński


Gmina Zduny

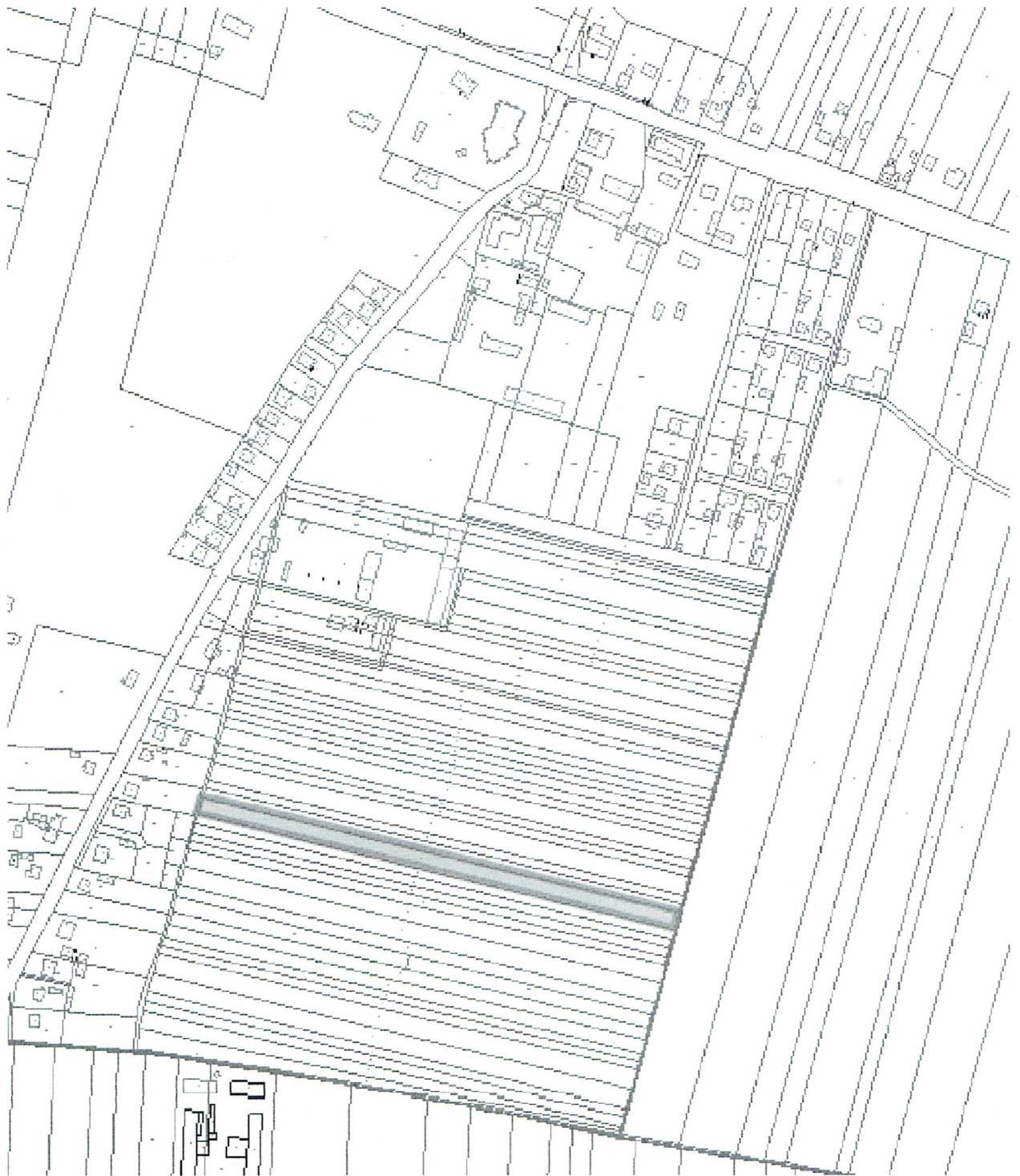
Obręb Zduny

Działka nr: 671

Załącznik Nr 1.4 do Zarządzenia Nr¹⁸⁴...../2018

Burmistrza Miasta Łowicza z dnia¹⁶..... maja 2018 roku

 - teren przeznaczony do wdzierzawienia



BURMISTRZ
Kaliński

Krzysztof Jan Kaliński