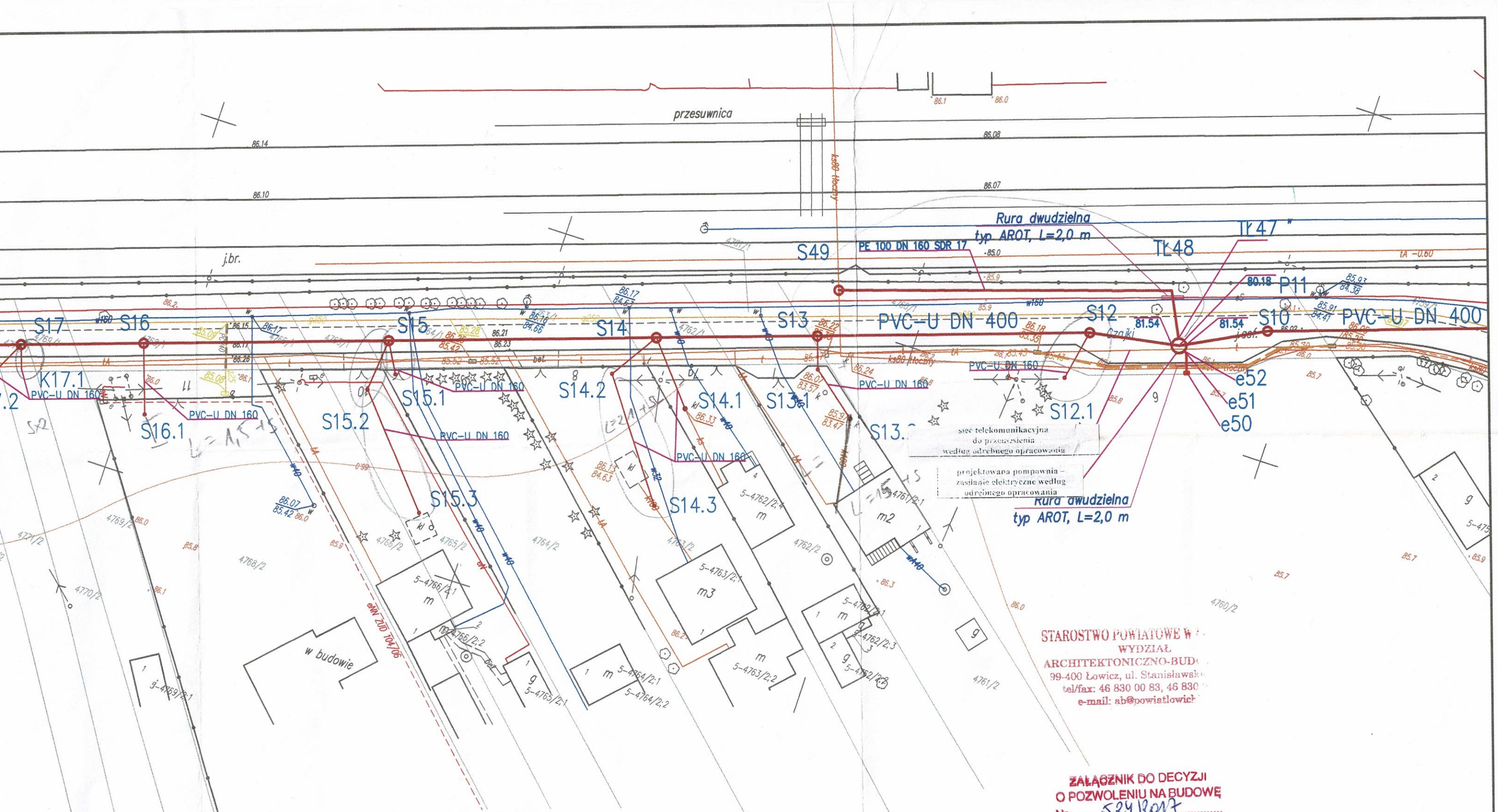

STAROSTWO POWIATOWE W
WYDZIAŁ
ARCHITEKTONICZNO-BUD
99-400 Łowicz, ul. Stanisławsk
tel/fax: 46 830 00 83, 46 830
e-mail: ab@powiatlowic

ZAŁĄCZNIK DO DECYZJI
O POZWOLENIU NA BUDOWĘ
Nr 524/2017
z dnia 22.09.2017 r.

z up. STAROSTY
Kamil Malejka
p.o. Dyrektora Wydziału
Architektoniczno-Budowlanego

STAROSTA ŁOWICKI

Zgodnie z art. 28c ustawy z dnia 17 maja 1989r. Prawo geodezyjne i kartograficzne (Dz. U. z 2010r. Nr 193, poz. 1287 z późn. zm.) potwierdza, że dokumentacja nr GGN.6630. 161.2016 była przedmiotem narady koordynacyjnej przeprowadzonej w siedzibie Starostwa Powiatowego w Łowiczu, ul. Stanisławskiego 30a dn. 30.11.2016 w formie:

- zebrania zainteresowanych podmiotów
- ~~za pomocą środków komunikacji elektronicznej~~

Łowicz, dnia 6.12.2016

z up. STAROSTY
Ewa Studzińska
Specjalista
w Wydziale Geodezji, Kartogr.

Legenda:

- Projektowana sieć kanalizacji sanitarnej
- Projektowana przebudowa kabla telekomunikacyjnego według odrębnego opracowania
- Projektowane studnie kanalizacyjne

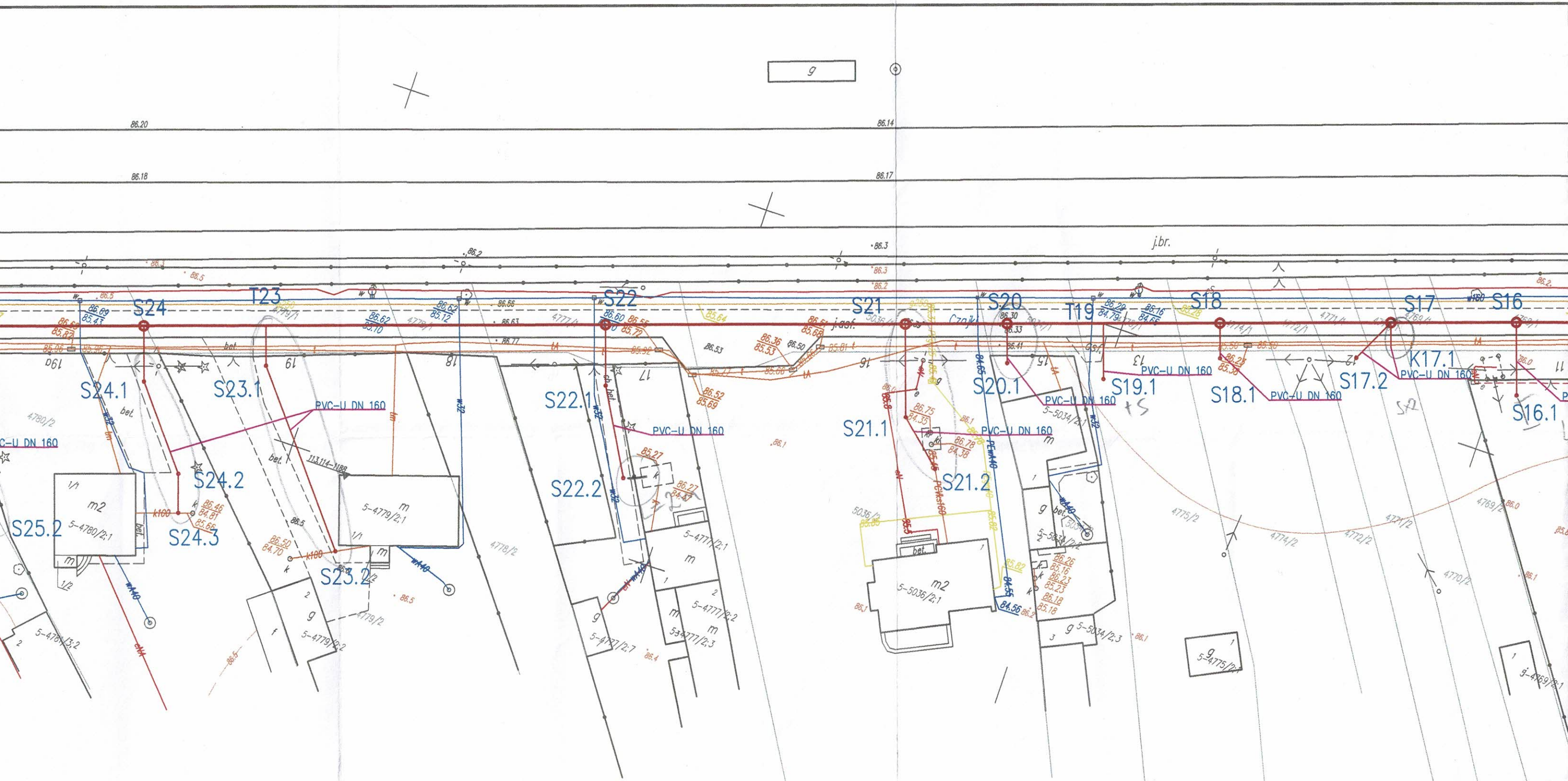

PRACOW
GEO-M
99-400 Ło
te
NIP 775-232-

ZYJNA
Drabik
arzynów 49
231
101062879

MAPA DO CELÓW PROJEKTOWYCH
w skali 1 : 500

województwo łódzkie
powiat łowicki
m. Łowicz, ul. Czajki
dz. ewid. nr 4730/3, 4730/4, 4733/1, 4734/1, 4735/1, 4736/2, 4737, 4738/1, 4753/2, 4753/3, 4754/1, 4757/21, 4759/1, 4760/1, 4761/1, 4762/1, 4763/1, 4764/1, 4765/1, 4766/1, 4768/1, 4769/1, 4770/1, 4771/1, 4772/1, 4774/1, 4775/1, 4777/1, 4778/1, 4779/1, 4780/1, 4781/1, 4782/1, 4783/1, 4784/1, 4785/1, 4786/1, 4787/1, 4788/1, 4789/1, 4790/1, 4791/8, 4791/9, 4792/3, 4793/1, 4794/1, 4795/3, 4808, 4812/2, 5034/4, 5036/1, 5005/48, 5097/6.

Mb	Pkt	X	Y	RTp	Typ	Dn	RDst.	Gł.
330,94	**S10**	5773617,21	7427645,43	86,02	Studnia	1,2	81,58	4,44
343,22	**P11**	5773611,56	7427634,54	86,1	Pompownia	2,0	80,18	5,92

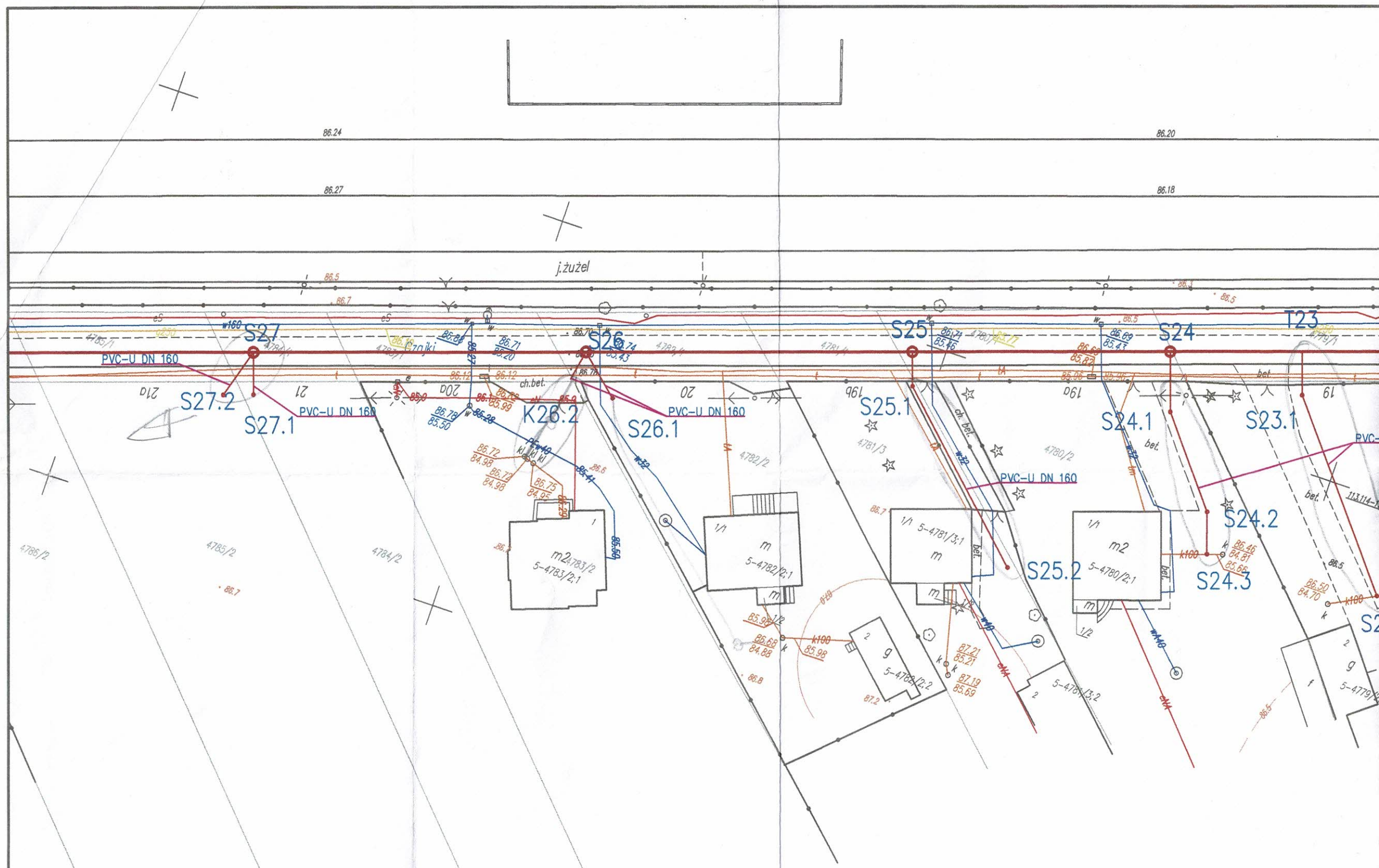

MAPA DO CELÓW PROJEKTOWYCH
w skali 1 : 500

województwo łódzkie
powiat łowicki
m. Łowicz, ul. Czajki
dz. ewid. nr 4730/3, 4730/4, 4733/1, 4734/1, 4735/1, 4
4738/1, 4753/2, 4753/3, 4754/1, 4757/21, 4759/1, 476
4762/1, 4763/1, 4764/1, 4765/1, 4766/1, 4768/1, 4769
4771/1, 4772/1, 4774/1, 4775/1, 4777/1, 4778/1, 4779
4781/1, 4782/1, 4783/1, 4784/1, 4785/1, 4786/1, 4787
4789/1, 4790/1, 4791/8, 4791/9, 4792/3, 4793/1, 4794
4808, 4812/2 5034/4, 5036/1, 5005/48, 5097/6,

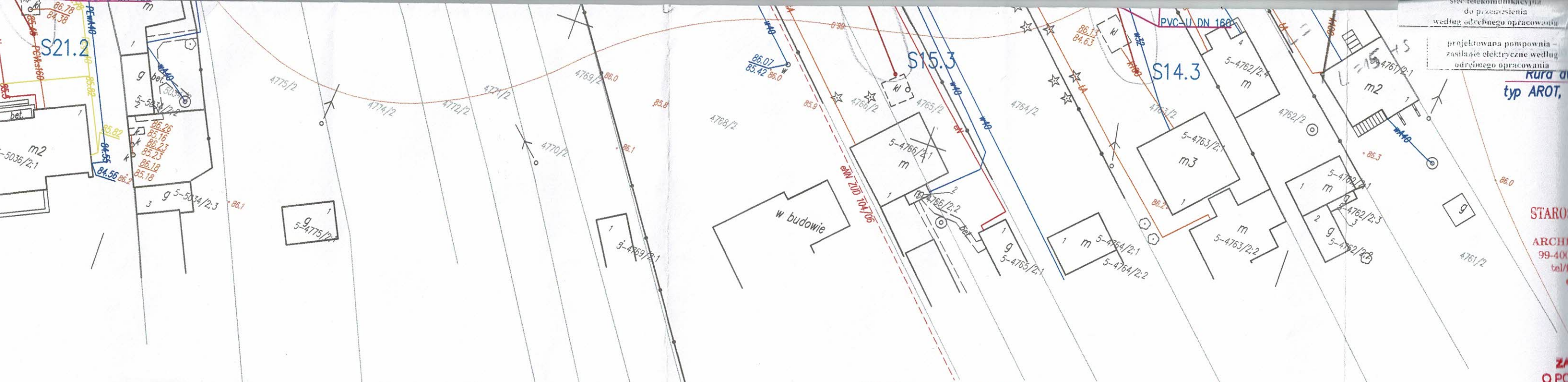

STAROSTA ŁOWICKI

Zgodnie z art. 28c ustawy z dnia 17 maja 1989r. Prawo geodezyjne i kartograficzne (Dz. U. z 2010r. Nr 193, poz. 1287 z późn. zm.) potwierdza, że dokumentacja nr GGN.6630. 161.2016 była przedmiotem narady koordynacyjnej przeprowadzonej w siedzibie Starostwa Powiatowego w Łowiczu, ul. Stanisławskiego 30a dn. 30.11.2016 w formie:

- zebrania zainteresowanych podmiotów
- ~~za pomocą środków komunikacji elektronicznej~~

Łowicz, dnia 6.12.2016

Z up. STAROSTY
Ewa Studzińska
Specjalista
w Wydziale Geodezji, Katastru
i Gospodarki Nieruchomościami

Oświadcza się, że niniejszy dokument został opracowany w wyniku prac geodezyjnych i kartograficznych, którym rezultaty zawiera operat techniczny wpisany do ewidencji materiałów państwowego zasobu geodezyjnego i kartograficznego

Organ prowadzący państwowy zasób geodezyjny i kartograficzny	STAROSTA ŁOWICKI
Numer katalogowy materiału zasobu - operatu technicznego	P.1006. 2016.77
Data wpisania operatu technicznego do ewidencji materiałów zasobu	2016 -01- 05
Imię, nazwisko i podpis osoby upoważnionej organ	Z up. STAROSTY Maria [illegible] Inspektor w Wydziale Geodezji, Katastru i Gospodarki Nieruchomościami

Mb	Pkt	X	Y	RTp	Typ	Dn	RDst.	Gł.
330,94	S10	5773617,21	7427645,43	86,02	Studnia	1,2	81,58	4,44
343,22	P11	5773611,56	7427634,54	86,1	Pompownia	2,0	80,18	5,92
355,55	S12	5773609,46	7427622,38	86,14	Studnia	1,2	81,58	4,56
392,9	S13	5773597,44	7427587,02	86,22	Studnia	1,2	81,7	4,52
414,9	S14	5773590,36	7427566,19	86,22	Studnia	1,2	81,77	4,45
451,49	S15	5773578,58	7427531,55	86,2	Studnia	1,2	81,89	4,3
485,08	S16	5773567,77	7427499,75	86,19	Studnia	1,2	82,01	4,19
501,85	S17	5773562,37	7427483,87	86,23	Studnia	1,2	82,06	4,17
524,67	S18	5773555,03	7427462,26	86,27	Studnia	1,2	82,14	4,14
540,23	T19	5773550,03	7427447,53	86,3	Trójnik	-	-	-
553,09	S20	5773545,89	7427435,36	86,33	Studnia	1,2	82,23	4,1
566,67	S21	5773541,53	7427422,49	86,39	Studnia	1,2	82,27	4,12
606,73	S22	5773528,65	7427384,56	86,6	Studnia	1,2	82,41	4,19
652,09	T23	5773514,07	7427341,61	86,66	Trójnik	-	-	-
668,36	S24	5773508,84	7427326,20	86,67	Studnia	1,2	82,61	4,06
700,18	S25	5773498,61	7427296,07	86,7	Studnia	1,2	82,72	3,98
740,48	S26	5773485,66	7427257,91	86,74	Studnia	1,2	82,85	3,89
781,5	S27	5773472,48	7427219,06	86,72	Studnia	1,2	82,98	3,74

sieć telekomunikacyjna do przełożenia według odrębnego opracowania

projektowana pompownia – zasilanie elektryczne według odrębnego opracowania

Rura d
typ AROT,

STARO
ARCH
99-40
tel/

Z
O PO
Nr ...
z dni

Legenda:

- Projektowana sieć
- Projektowana przebudow
- Projektowane stud
- Projektowana szaf
- S12 – Punkty charakterys
- T19 – Punkty charakterys
- e51 – Punkty charakterys
- Tł48 – Punkty charakterys
- P11 – Pompownia ścieko

mgr inż. Robert Łucz
uprawnienia budowlane do proje
i kierowania robotami budow
bez ograniczeń w specjalne
instalacje i sieci sanitarn
nr ewid. LOD/0603/PWOS

INWESTOR:
TEMAT INWESTYCJI:
TREŚĆ RYSUNKU:
PROJEKTOW
SPRAWDZIL
OPRACOWA
OPRACOWA