


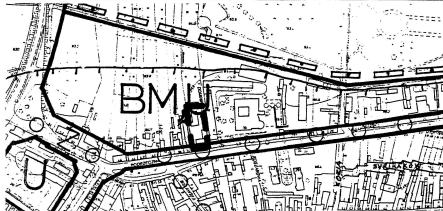
LEGENDA	
Oznaczenie	Określenie oznaczenia
8.229.U	Oznaczenie terenów symbolem cyfrowym i symbolem przeznaczenia terenu.
---	Linia rozgraniczająca tereny o różnym przeznaczeniu lub różnych zasadach zagospodarowania, która jest granicą obszaru objętego planem miejscowym.
---	Linie rozgraniczające tereny o różnym przeznaczeniu lub różnych zasadach zagospodarowania.
○	Punkty identyfikacyjne przebiegu linii rozgraniczających tereny o różnym przeznaczeniu lub różnych zasadach zagospodarowania.
△	Linia zabudowy - nieprzekraczalna.
△	Punkty identyfikacyjne przebiegu linii zabudowy.
---	Linie podziału wewnętrznego terenów - zasada podziału na działki budowlane.
105565E	Numer drogi gminnej.
M,U	Tereny zabudowy mieszkaniowej i usługowej.

OBJAŚNIENIA OZNACZEŃ PRZEZNACZENIA TERENÓW W OTOCZENIU OBSZARU PLANU MIEJSCOWEGO

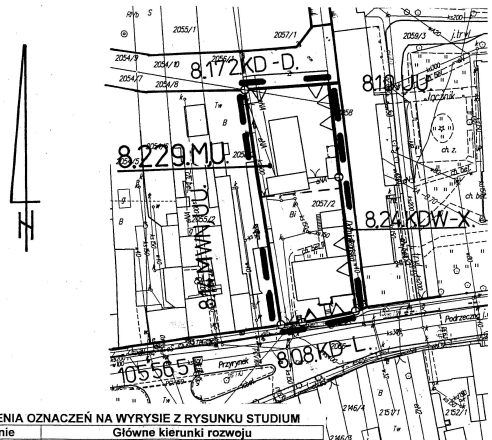
Oznaczenie	Przeznaczenie terenu
MWN	Tereny zabudowy mieszkaniowej.
UU	Tereny zabudowy usługowej użyteczności publicznej.
KDW-X	Tereny dróg wewnętrznych - ulica pieszka (dojście).
KD-D	Tereny dróg publicznych - droga (ulica) dojazdowa.
KD-L	Tereny dróg publicznych - droga (ulica) lokalna.



WYRYS
z rysunku studium uwarunkowań i kierunków zagospodarowania przestrzennego Miasta Łowicza
Skala 1 : 5 000
--- granice terenu objętego zmianą planu miejscowego



**MIEJSCOWY PLAN ZAGOSPODAROWANIA PRZESTRZENNEGO
MIASTA ŁOWICZA
OBSZAR URBANISTYCZNY ŚRÓDMIEŚCIE**
Teren w rejonie placu Przyrynek.
Załącznik Nr 4 do Uchwały Nr LIII/367/2014 Rady Miejskiej w Łowiczu
z dnia 27 marca 2014r.



OBJAŚNIENIA OZNACZEŃ NA WYRYSIE Z RYSUNKU STUDIUM

Oznaczenie	Główne kierunki rozwoju
BM	Strefa zabudowy mieszkaniowej, usługowej i niewielkich zakładów produkcyjno-usługowych.
U	Strefa rozwoju funkcji użyteczności publicznej o znaczeniu ponadlokalnym

Obszar zmiany planu w całości położony jest w granicach Strefy ścisłej ochrony konserwatorskiej.

Wznowiła się zgodność niniejszej mapy z aktualnym przyjętym do państwowego rejestru geodezyjnego i kartograficznego w dniu 2013-02-18. Nieobecna mapa nie może być dla celów projektowych.
Łowicz, dnia 2013-02-18

Zap. STAROSTY
Dariusz
Łowicz

STAROSTA ŁOWICKI
Powiatowy Ośrodek Dokumentacji Geodezyjnej i Kartograficznej w Łowiczu
Reprodukcja, rozprowadzanie i rozprowadzanie niniejszego dokumentu wymaga zezwolenia, o którym mowa w art. 18 ustawy z dnia 17 marca 1989 r. - Prawo geodezyjne i kartograficzne (Dz.U. Nr 38, poz. 163, z późniejszymi zmianami).
Łowicz, dnia 2013-02-18